


Legenda

- Limite comunale
- Usi civici liquidati


Mappale a uso civico (da Accertamento Commissariale)

- Fabbricato rurale (FR)
- Incolto produttivo (IP)
- Incolto produttivo palude (IPP)
- Incolto produttivo stagno (IPS)
- Orto irriguo/Seminativo (OS)
- Pascolo (Pa)
- Pascolo cespugliato (PC)
- Pascolo palude (PP)
- Pascolo stagno (PS)
- Seminativo (Se)
- Seminativo stagno (SeS)
- Stagno (Sta)
- Sterile (Ste)
- Sterile stagno (StS)



COMUNE DI CABRAS
PROVINCIA DI ORISTANO

PIANO DI VALORIZZAZIONE E RECUPERO
DELLE TERRE CIVICHE
DEL COMUNE DI CABRAS



02


1:25'000

CARTA DELLE TERRE
CIVICHE DA
PROVVEDIMENTO
COMMISSARIALE

rev.	data	oggetto
00	15/12/17	
01	01/02/23	
02	20/12/23	

GRUPPO DI LAVORO: R.T.P.

Ing. Alice Scanu




Dott. Agr. Giulia Roberta Urracci

SarLand Srl

Ingegneria e architettura

Ing. Alessandro Lai



Dott. Ing. ALESSANDRO LAI

COMUNE DI CABRAS
RESPONSABILE
DEL PROCEDIMENTO
Dott. Barbara Poddi